ZMIANA MIEJSCOWEGO PLANU ZAGOSPODAROWANIA PRZESTRZENNEGO MIASTA FROMBORK DLA CZĘŚCI OBSZARÓW OBRĘBÓW 2, 5 i 7 MIASTA FROMBORK

Załącznik nr 1 do uchwały nr .....Rady Miejskiej we Fromborku z dnia .....

PROJEKT - wersja do wyłożenia do publicznego wglądu

SKALA 1:1000

0 50m 100m

PODZIAŁKA

Działanie 6.2.2
Program Operacyjny Innowacyjna Gospodarka
NARODOWA STRATEGIA SPÓJNOŚCI

UNIA EUROPEJSKA
EUROPEJSKI FUNDUSZ
ROZWOJU REGIONALNEGO

WYRYS ZE STUDIUM UWARUNKOWAŃ I KIERUNKÓW ZAGOSPODAROWANIA PRZESTRZENNEGO MIASTA FROMBORKA

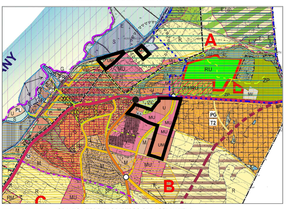

GRANICA TERENU OBJĘTEGO OPRACOWANIEM

OBSZAR NR 3

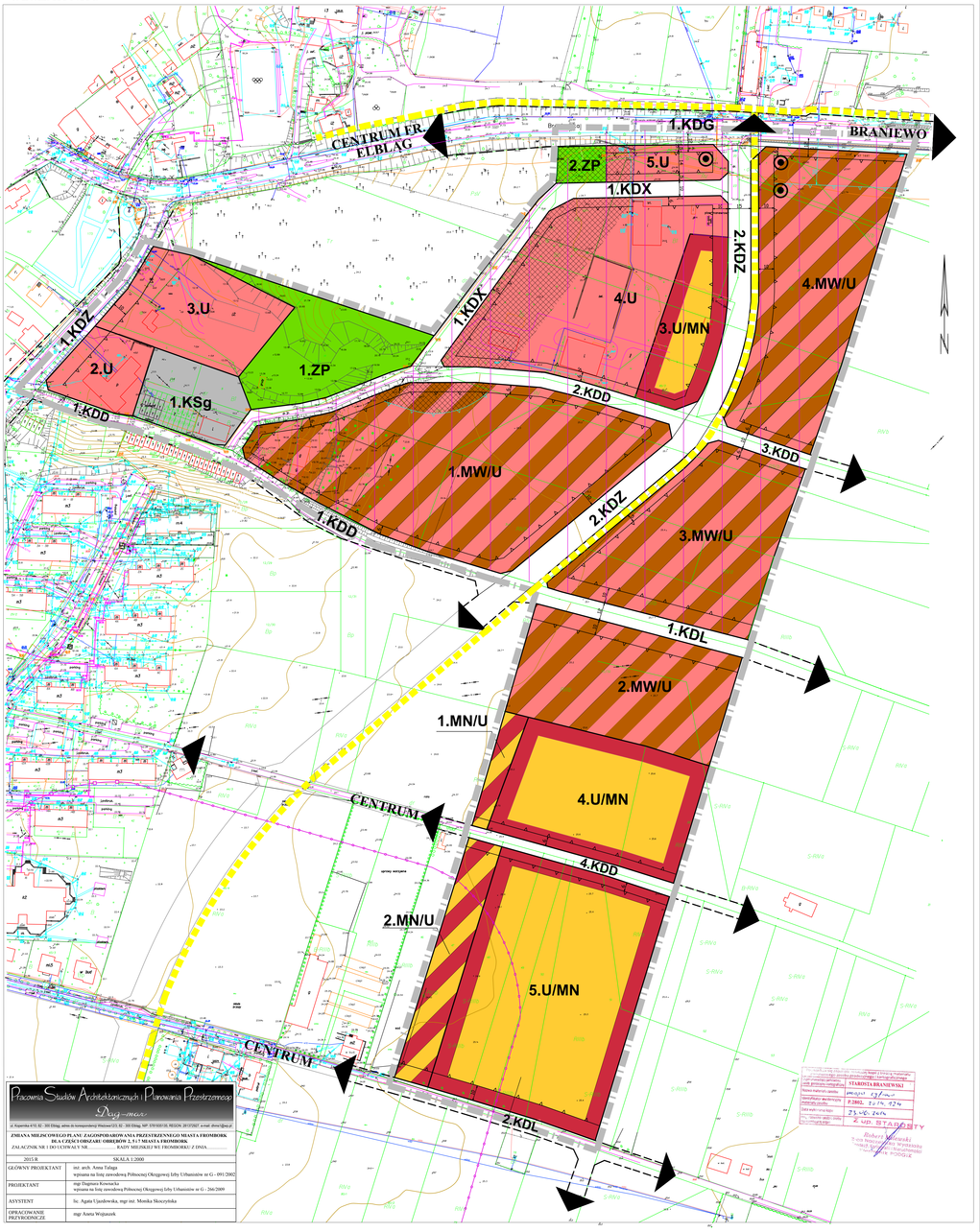

Pracownia Studiów Architektonicznych i Pracownia Przestrzenna
Rzymac
ul. Krzywa 4/10, 82 – 300 Elbląg, adres do korespondencji: Morenowa 6/23, 82 – 300 Elbląg, NIP: 5783033518, REGON: 281520812, e-mail: rzymac@poczta.pl

ZMIANA MIEJSCOWEGO PLANU ZAGOSPODAROWANIA PRZESTRZENNEGO MIASTA FROMBORK DLA CZĘŚCI OBSZARU: OBRĘBÓW 2, 5 i 7 MIASTA FROMBORK
ZAŁĄCZNIK NR 1 DO UCHWAŁY NR ..... RADY MIEJSKIEJ WO FROMBORKU Z DNIA .....

2015 R	SKALA 1:2.000
GŁÓWNY PROJEKTANT	mr. arch. Anna Talaga wpisana na listę zarządową Północnej Okręgowej Izby Urbanistów nr G - 091/2002
PROJEKTANT	mgr Dagmara Kwenacka wpisana na listę zarządową Północnej Okręgowej Izby Urbanistów nr G - 266/2009
ASYSTENT	lic. Agata Ujandowska, mgr inż. Monika Skoczylska
OPRACOWANIE PRZYRODNICZE	mgr Aneta Wójtowicz

STAROSTA BRANIEWSKI
Nr wpisu do rejestru zasobu: 4402/G/ 13/2014
Nr ewidencyjny decyzji o wpisie do rejestru zasobu: P.2802. 2.14.424
Data wydania i nazwa organu: 23.05.2014 r. STAROSTA BRANIEWSKI
Nr wpisu do rejestru zasobu: 4402/G/ 13/2014
Nr ewidencyjny decyzji o wpisie do rejestru zasobu: P.2802. 2.14.424
Data wydania i nazwa organu: 23.05.2014 r. STAROSTA BRANIEWSKI
Rafał Wiśniewski
Z upoważnienia Starosty Braniewskiego
Inż. Wydziału Geodezji i Gospodarki Nieruchomościami
Marek Podgórski

USTALENIA PLANU

USTALENIA LINIOWE:

- OBSZAR OBJĘTY OPRACOWANIEM
- LINIE ROZGRANICZAJĄCE O RÓŻNYM SPOSOBIE UŻYTKOWANIA
- NIEPRZEKRACZALNE LINIE ZABUDOWY
- NIEPRZEKRACZALNE LINIE ZABUDOWY MIESZKANIOWEJ

PRZEZNACZENIE TERENU

- U – TERENY ZABUDOWY USŁUGOWEJ
- MW/U – TERENY ZABUDOWY MIESZKANIOWEJ WIELORODZINNEJ Z USŁUGAMI
- ZP – TEREN ZIELENI PUBLICZNEJ
- ZO – TEREN OGRODÓW DZIAŁKOWYCH
- U/MN – TEREN ZABUDOWY USŁUGOWO - MIESZKANIOWEJ
- MN/U – TERENY ZABUDOWY MIESZKANIOWO - USŁUGOWEJ
- R – TERENY ROLNE
- WS – TERENY WÓD POWIERZCHNIOWYCH ŚRÓDLĄDOWYCH

UWARUNKOWANIA KULTUROWE:

- STREFA OCHRONY ARCHEOLOGICZNEJ

INFRASTRUKTURA I KOMUNIKACJA:

- KSg – KOMUNIKACJA SAMOCHODOWA - GARAŻE
- KDG – DROGI KLASY GŁÓWNEJ
- KDZ – DROGI KLASY ZBIORCZEJ
- KDL – DROGI KLASY LOKALNEJ
- KDD – DROGI KLASY DOJAZDOWEJ
- KDX – DROGI PIESZO - JEZDNE
- KX – GŁÓWNE CIĄGI PIESZE
- AKCENT ARCHITEKTONICZNY

INFORMACJE:

- 50 m STREFA OD CMENTARZA ZAKAZ ZABUDOWY MIESZKANIOWEJ
- KK – TERENY KOLEJOWE
- STREFA OCHRONNA TERENÓW ZAMKNIĘTYCH
- STREFA OCHRONY UJĘCIA WODY
- LINIE ROZGRANICZAJĄCE POZA RYSUNKIEM PLANU

OBSZAR NR 2

OBSZAR NR 1

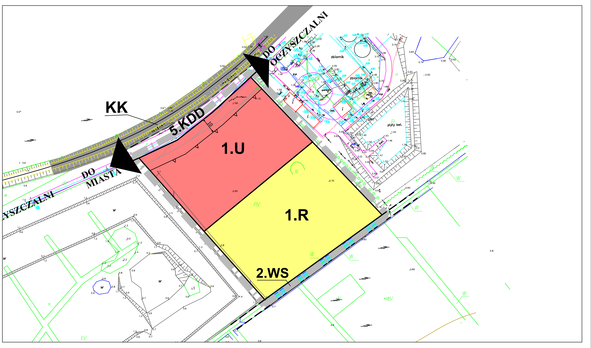

UWAGA:
OBSZARY NR 1 i NR 2 W CAŁOŚCI ZNAJDUJĄ SIĘ W:
1. OBSZARZE NARAŻONYM NA ZALANIE WODAMI MORSKIMI
2. PASIE OCHRONNYM BRZEGU MORSKIEGO